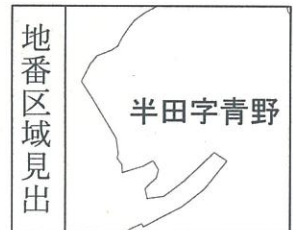
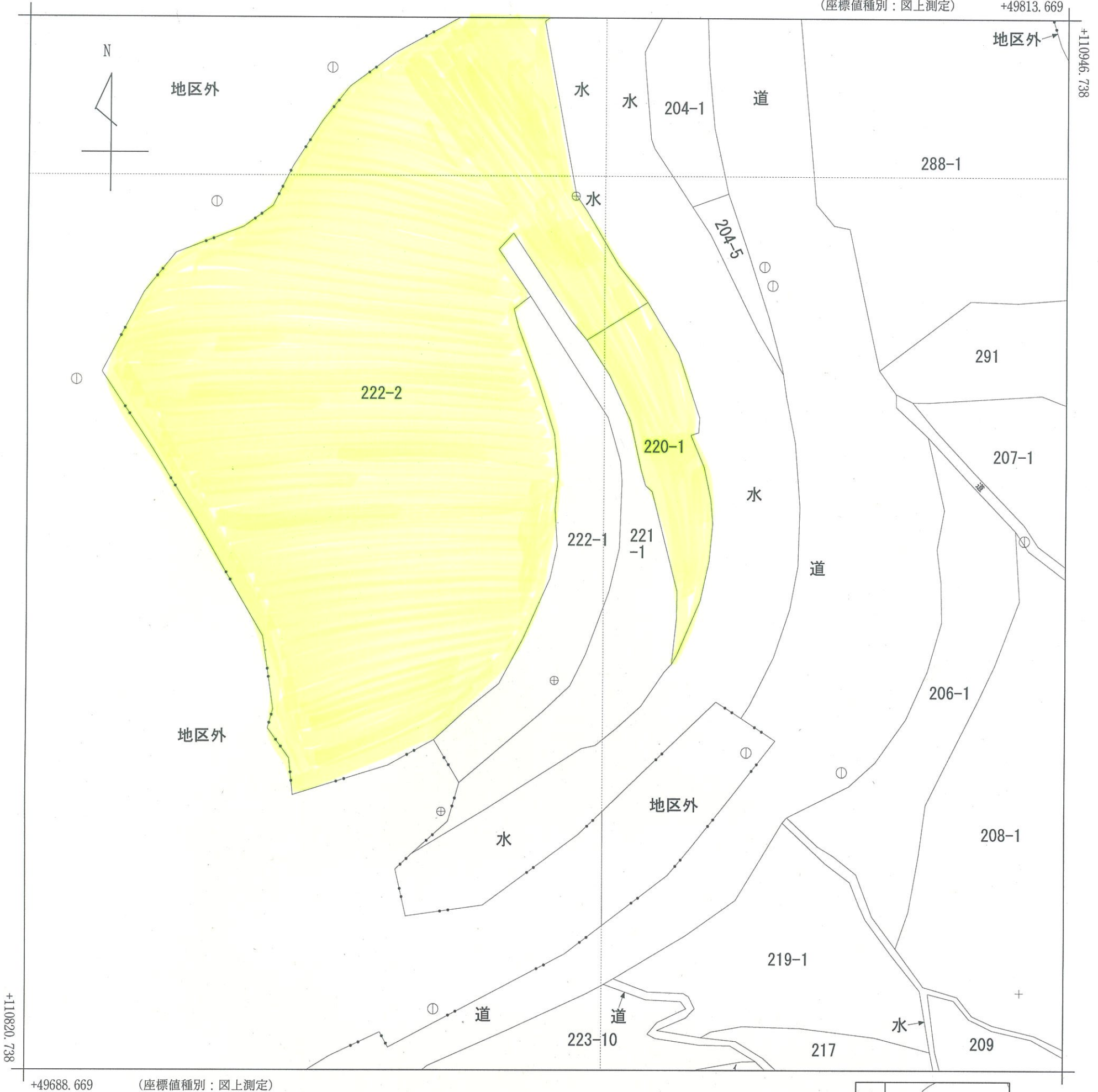


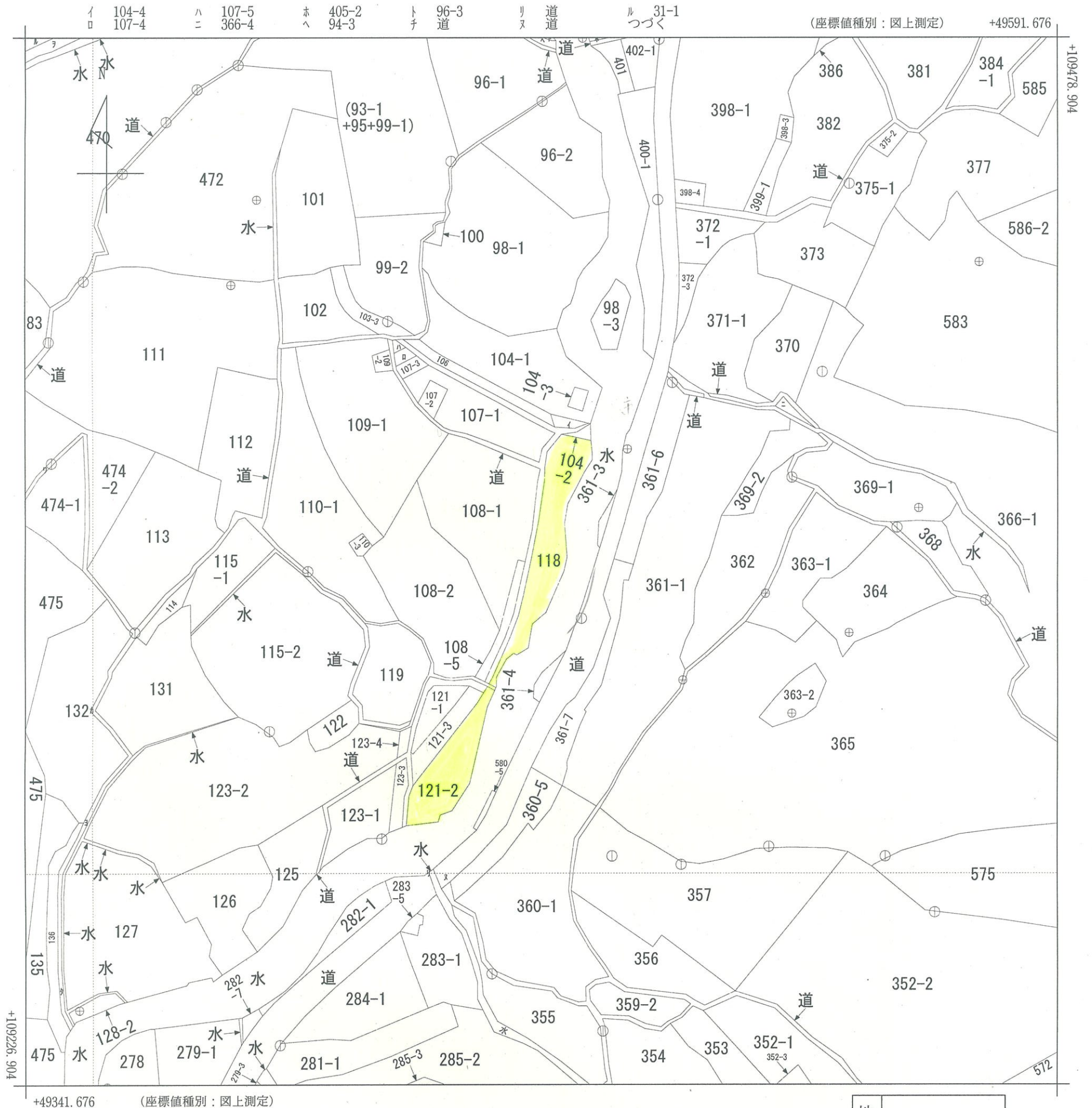
請求部	所在	美馬郡つるぎ町半田字高清				地番	176番			
出縮力尺	1/500	精度区分	乙一	座標系番号又は記号	IV	分類	地図(法第14条第1項)		種類	地籍図
作成年月日	昭和60年3月			備付年月日(原図)	昭和61年5月6日		補記事項			

R3, 11, 11



請求部	所在	美馬郡つるぎ町半田字青野				地番	221番1			
出力縮尺	1/500	精度区分	乙一	座標系番号又は記号	IV	分類	地図(法第14条第1項)		種類	地籍図
作成年月日	平成1年2月			備付年月日(原図)	平成2年3月31日		補事項			

R3. 11. 11



地番区域見出
半田字上蓮

請求分	所在	美馬郡つるぎ町半田字上蓮			地番	118番			
出力尺	1/1000	精度区分	乙二	座標系番号又は記号	IV	分類	地図(法第14条第1項)	種類	地籍図
作成年月日	平成5年3月			備付年月日(原図)	平成6年6月13日		補記事項		